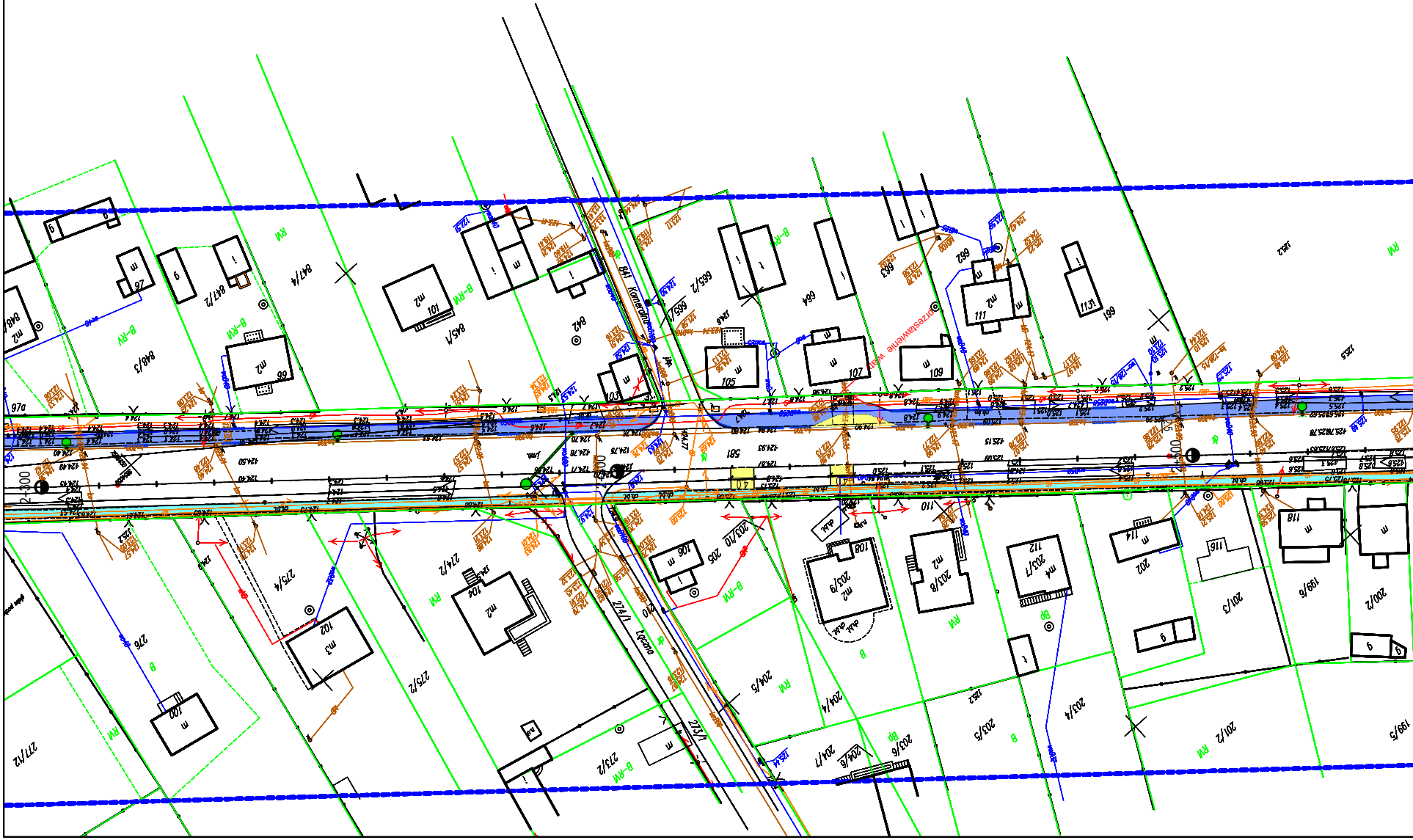

848/3
847/2
847/4
845/1
842
841 Kamerdina
665/2
665/1
664
663
662
661/1
97
97a
99
101
103
105
107
109
111
przestawienie wału
581
2-300
102
104
106
108
110
112
114
116
118
276
275/4
275/2
274/2
274/1 Łączna
273/1
273/2
205
203/10
203/9
203/8
203/7
203/6
203/5
203/4
204/5
204/4
204/1
204/6
202
201/3
201/2
200/2
199/6
199/5
277/2
B-RM
B-RV
RM
B

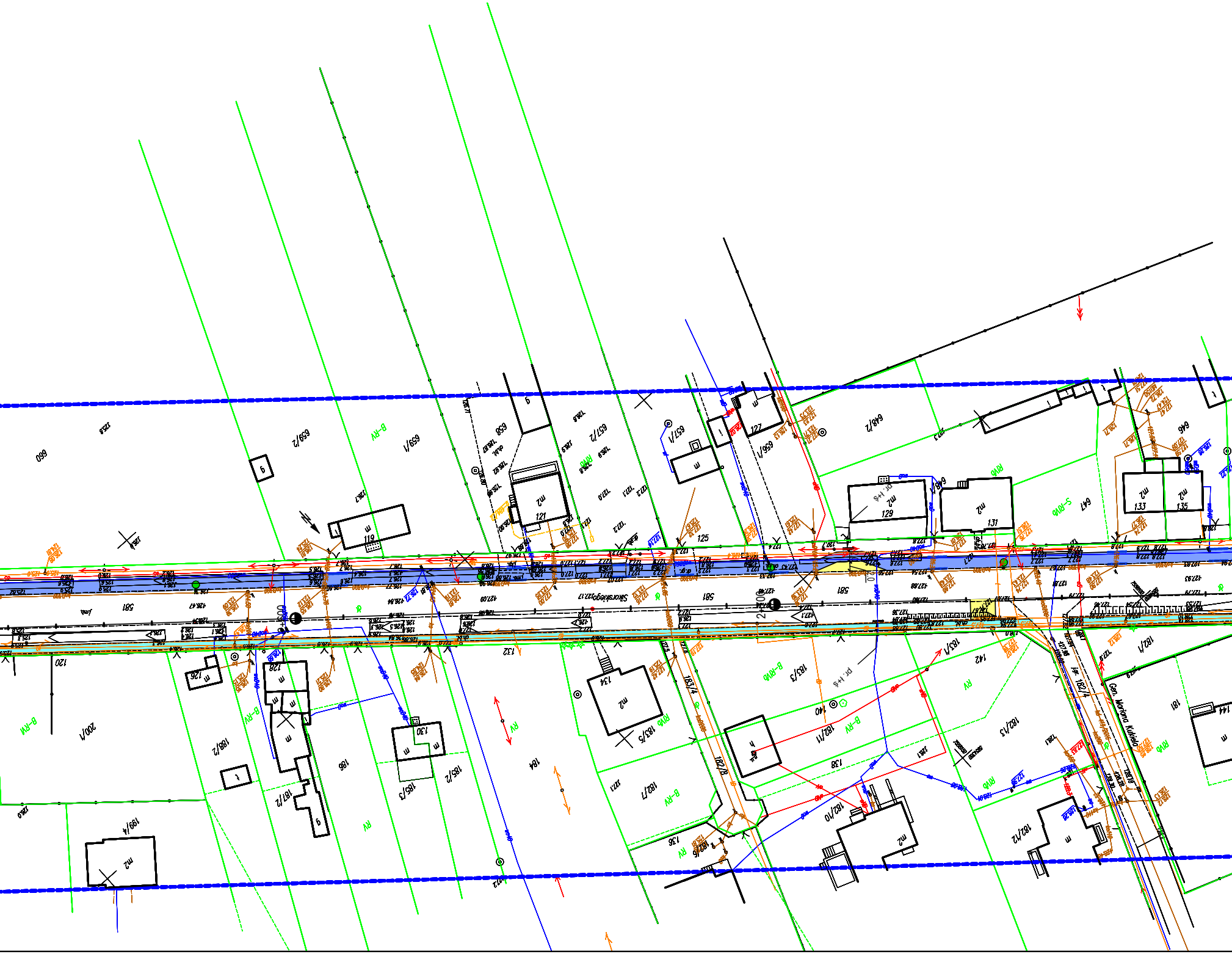

Sikorskiego
Gen. Mariana Kukieła
660
659/2
659/1
658
657/2
657/1
659/1
648/2
647
646
581
119
121
125
127
129
131
133
135
120
126
128
130
132
134
136
138
140
142
144
181
183/1
183/3
183/4
183/5
182/1
182/3
182/4
182/2
182/7
182/8
182/10
182/11
184
185/2
185/3
186
187/2
188/2
200/1
199/4
B-RV
RV
RM
S-RM
B-RM

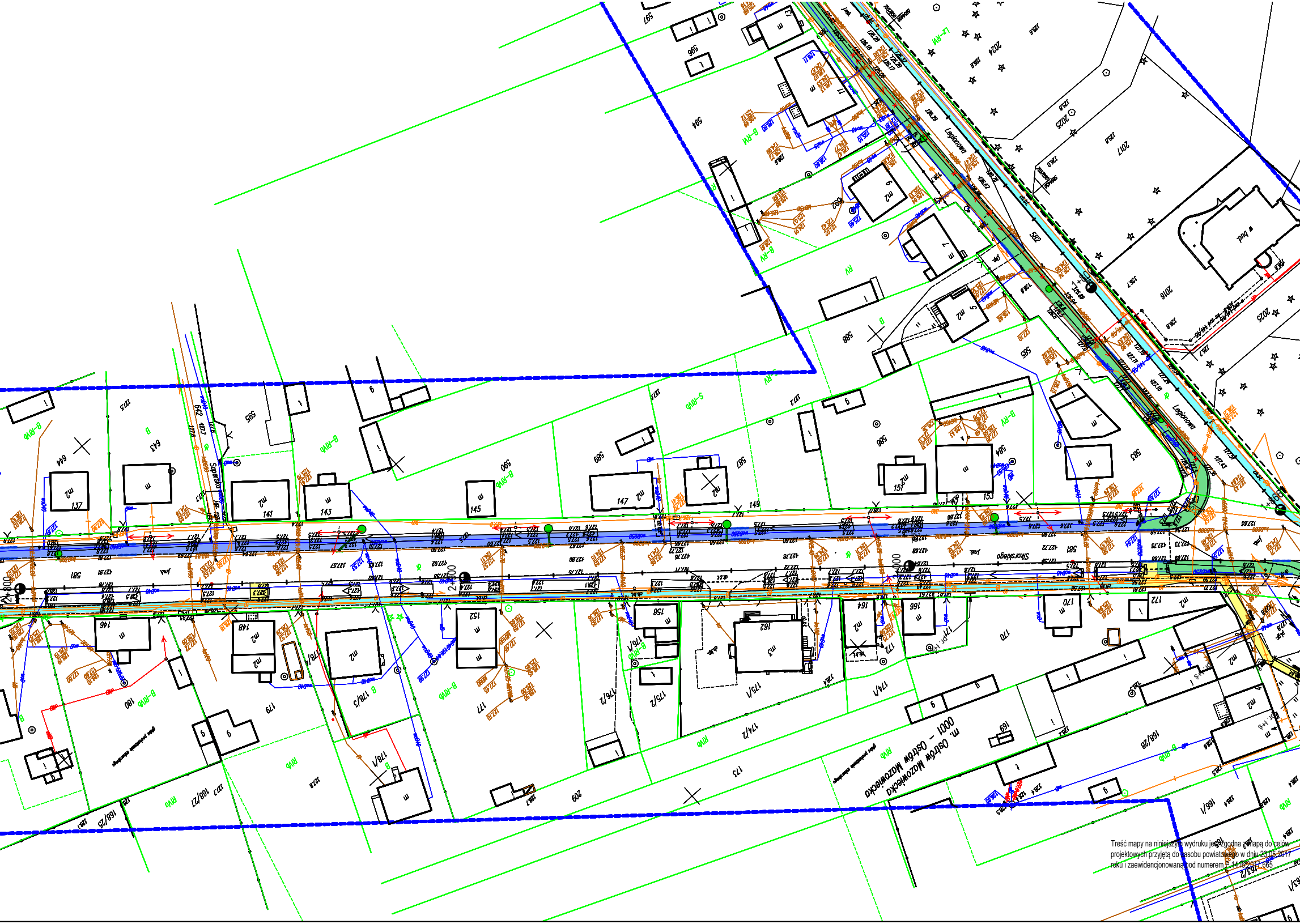
m. Ostrów Mazowiecka
Ostrów Mazowiecka - 1000
Legionowa
Skorskiego
2017
2016
2025
2024
594
595
596
597
588
589
590
587
586
585
584
583
582
581
137
141
143
145
147
149
153
146
148
152
158
162
164
166
170
172
173
177
179
180
209
178/3
178/1
176/1
176/2
175/1
175/2
174/1
174/2
168/25
168/27
168/28
169
166/1
163/2
643
644
w bud.

Treść mapy na niniejszym wydruku jest zgodna z mapą do celów projektowych przyjętą do zasobu powiatowego w dniu 23.05.2017 roku i zaewidencjonowaną pod numerem P.1416.2017.665

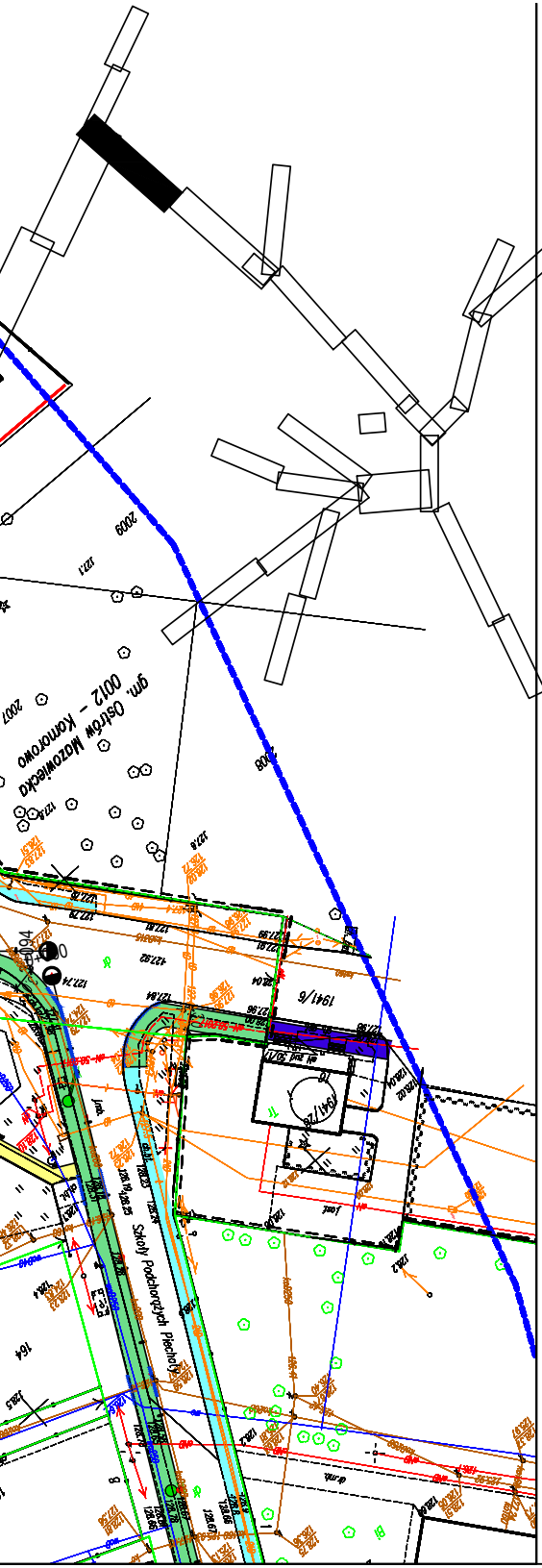
2009
2008
2007
gm. 0012 – Komorowo
gm. 0012 Ostrów Mazowiecka
194/6
1941/6
Szkoły Podchorążych Piechoty
164

LEGENDA:

▭	działki objęte opracowaniem
🟩	projektowany ciąg pieszo rowerowy
🟦	projektowana ścieżka rowerowa
🟨	projektowany/remontowany chodnik
☒	kostka kamienna
🟪	istniejąca ścieżka rowerowa
🟦	istniejący chodnik
🟦	istniejący ciąg pieszo–rowerowy
🟩	projektowany pas zieleni
🟪	projektowane parkingi/wiaty dla rowerów
🟥	pas dla rowerów wyznaczony w jezdni – oznakowanie poziome
🟫	projektowane miejsca parkingowe
▭	regulacja, profilowanie rowu
🟦	proj. kładka dla rowerzystów
🟥	istniejące miejsca parkingowe
118.3	proj. rzędne wysokościowe
┄	proj. murek z prefabrykatu typu L
┄	proj. murek z gazonów
┄	proj. palisada betonowa
─•─	proj. bariera typu olsztyńskiego
─	proj. ściek betonowy
─	proj. przedłużenie przepustu
═	krawężnik/obrzeże
┄	krawężnik wtopiony
✕ ✕	elementy do usunięcia
─	ISTN. SIEĆ WODOCIĄGOWA
─	ISTN. SIEĆ KANALIZACJI SANITARNEJ
─	ISTN. LINIA NAPOWIETRZNA
─	ISTN. SIEĆ ELEKTROENERGETYCZNA
─	ISTN. SIEĆ TELETECHNICZNA
─	ISTN. SIEĆ GAZOWA
✕	ISTN. SŁUP ENERGETYCZNY DO LIKWIDACJI
═	PROJ. KANALIZACJA DESZCZOWA
═	PROJ. KANALIZACJA SANITARNA
═	PROJ. WODOCIĄG
◆	PROJ. KRATKA DESZCZOWA
●	PROJ. STUDNIA CHŁONNA
↗	PROJ. PRZESTAWIENIE HYDRANTU
─•─	PROJ. NOWY SŁUP ENERGETYCZNY
●	PROJ. OŚWIETLENIE
✕ ✕	PROJ. ROZBIÓRKI BUDOWLI
→	PROJ. BUDOWLE TELEKOMUNIKACYJNE
⊗	DRZEWO DO USUNIĘCIA
⊗	KARPINA DO USUNIĘCIA
○	DRZEWO DO ZACHOWANIA
⊗	DRZEWO DO PRZESADZENIA/USUNIĘCIA
◯	SKUPISKO MŁODYCH DRZEW DO USUNIĘCIA

PRAWA AUTORSKIE ZASTRZEŻONE

Jednostka projektowa:		Inwestor:	
ROAD CONCEPT RENATA KOZAK UL. SIENKIEWICZA 21 11-600 WĘGORZEWO		MIASTO OSTRÓW MAZOWIECKA UL. 3 MAJA 66 07-300 OSTRÓW MAZOWIECKA	
Nazwa zadania:	BUDOWA ŚCIEŻEK ROWEROWYCH NA TERENIE MIASTA OSTRÓW MAZOWIECKA O DŁUGOŚCI OK. 17KM, WRAZ Z BUDOWĄ INFRASTRUKTURY TOWARZYSZĄCEJ I PRZEBUDOWĄ KOLIZJI		Branża: wielobranżowy
Tytuł rysunku:	PROJEKT ZAGOSPODAROWANIA TERENU		Skala: 1:500
Projektował: branża drogowa /przepusty	mgr inż. Renata Kozak WAM/0128/POOD/10	Podpis:	
Projektował: branża sanitarna	mgr inż. Bartosz Szewczyk WAM/0023/POOS/08	Podpis:	
Projektował: branża elektr.	mgr inż. Daniel Filipowicz WAM/0096/PWOE/12	Podpis:	
Projektował: branża teletech.	inż. Stanisław Olszewski 0022/ 96 / U	Podpis:	
Projektował: branża konstruk.	inż. Tomasz Sikorski WAM/0056/PWOK/08	Podpis:	
Opracował: zieleń	Adam Zinkiewicz	Podpis:	
Sprawdził: branża drogowa /przepusty	mgr inż. Mariusz Raszkiewicz WAM/0129/POOD/10	Podpis:	
Sprawdził: branża sanitarna	mgr inż. Grzegorz Kowalewski WAM/0022/POOS/08	Podpis:	
Sprawdził: branża elektr.	mgr inż. Marcin Grzesiukiewicz PDL/0154/POOE/10	Podpis:	Data: 06.2017
Sprawdził: branża konstruk.	mgr inż. Anna Sikorska WAM/0099/POOK/10	Podpis:	Nr rysunku: 2.23